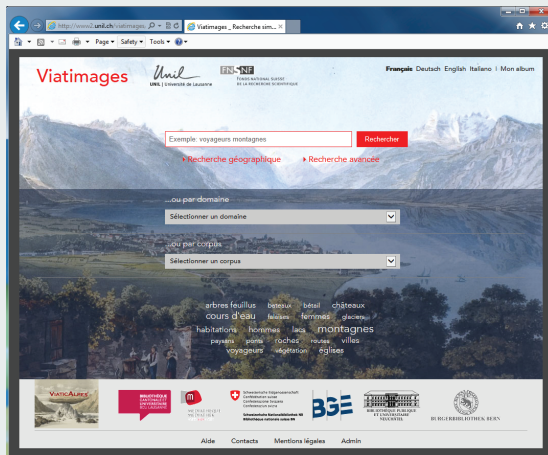


## LA BASE DE DONNEES VIATIMAGES

VIATIMAGES est une base spécialisée dans le domaine de l'illustration viatique imprimée. Conçue dans le cadre du programme international VIATICA, la base de données appartient à l'Université de Lausanne qui en assure l'administration et l'hébergement.

VIATIMAGES est une base de connaissances qui offre une extraordinaire documentation sur l'histoire des représentations des Alpes et sur la rencontre des hommes avec la montagne.

Déjà exploitée dans des cours dispensés par le Centre des sciences historiques de la culture en Faculté des lettres à l'UNIL, la base VIATIMAGES constitue un outil de travail précieux pour l'enseignement à tout niveau.



Base de données VIATIMAGES.

<http://www.unil.ch/viatimages>

## VIATICALPES

<http://www.unil.ch/viaticalpes>

## VIATIMAGES

<http://www.unil.ch/viatimages>

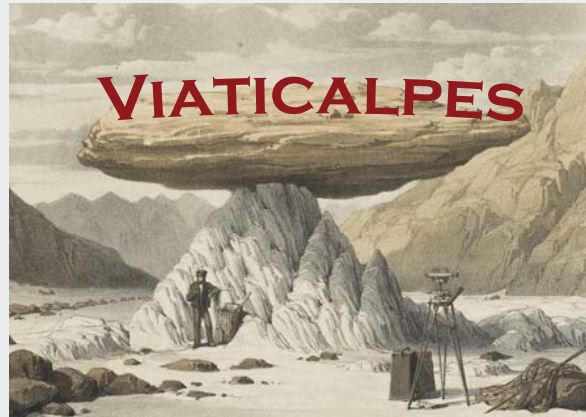


Table glaciaire à la Mer de Glace. J.D. Forbes, *Travels through the alps of Savoy*, 1843

# VIATICALPES



Glacier du Rhône.

Albanis Beaumont, *Travels from France to Italy...*, 1800

Une base de connaissances en ligne.  
Les images des Alpes dans la littérature  
de voyage (XVI<sup>e</sup>-XIX<sup>e</sup> siècles).

## CONTACTS

Dr. Daniela Vaj  
Coordinatrice scientifique  
Administratrice de la base VIATIMAGES

Dr. Christian Kaiser  
Coordinateur technologique

Prof. Claude Reichler  
Responsable de projet

PROJET VIATICALPES  
Sciences historiques de la culture  
UNIL-Dorigny  
Bâtiment Anthropole 5145  
CH-1015 Lausanne  
[daniela.vaj@unil.ch](mailto:daniela.vaj@unil.ch)



## LE PROJET VIATICALPES


Les récits de voyage sont une source documentaire passionnante pour les sciences humaines et sociales. Les historiens de la culture au premier chef, mais aussi les historiens des sciences et ceux de l'art, ceux du livre et de l'illustration, les géographes, les littéraires... tous y puisent des connaissances précieuses. Cette documentation est présente à la fois sous forme de textes et d'images, qui constituent un trésor encore peu exploité dans le patrimoine des bibliothèques publiques.

Le projet VIATICALPES, soutenu par l'Université de Lausanne et le Fonds national suisse de la recherche, s'est donné pour tâche de rassembler et d'étudier cette iconographie dans une aire géographique délimitée, les territoires alpins, et pour une période qui ira, à terme, du milieu du XVIe au milieu du XIXe.



Lausanne.

J.B.B. Savyan, *Le Rhône : description historique et pittoresque*, 1829



Pont du diable. Laborde & Zurlauben, *Tableaux topographiques*, 1780-1788

### PONT DU DIABLE.

Le pont du Diable est d'une seule arche à plein centre de quatre toises d'ouverture, deux & demie de large & de douze toises d'élevation au-dessus de l'eau; le fracas & la rapidité avec laquelle l'eau passe sous ce pont, ne permettent guères qu'on la considère tranquillement de-dehors le pont, on est toujours tenté de s'en éloigner; plus on considère cette eau, plus elle semble augmenter & accélérer sa course, & son mugissement devenir plus fort. Ce pont n'a rien de merveilleux que le nom & les contes ridicules qu'on en a faits, & il n'est pas moins ridicule de les trouver répétés dans de doctes écrits, faits pour instruire. Il y a en Suisse des ponts & d'autres ouvrages dont la construction a eu plus de difficulté. Nous sommes bien éloignés de vouloir diminuer le mérite de pareilles entreprises, sur-tout quand elles font utiles; notre but sera toujours de présenter les choses avec vérité & impartialité; nous disons en conséquence qu'on ne peut trop admirer le courage & la persévérance de la nation Suisse d'avoir entrepris & fini de rendre praticable, autant qu'il pouvoit l'être, un pays qui ne paroîtroit devoir être habité que par des chamois accoutumés à franchir les rochers; on est effrayé de voir la difficulté & les dépenses qu'il a fallu faire; le tems qu'a exigé la construction de tous ces ponts & de ces chemins élevés à des hauteurs incroyables & sur des précipices affreux; l'industrie qu'il a fallu pour trouver & ménager des communications, & les moyens ingénieux qu'on a employés pour y parvenir, ne font pas moins admirables. La distance depuis Gelfinen jusqu'à Trefé-



La Suisse.

A. Ruchat, *L'état et les délices de la Suisse*, 1730



Alpes glaronnaises.

J.J. Scheuchzer, *Itinera alpina*, 1708

Les illustrations sont numérisées, décrites, indexées et mises à disposition de tout public, via Internet, dans la base de connaissances VIATIMAGES, permettant également une localisation sur carte géographique interactive.

Les images sont mises en relation avec les textes auxquels elles sont associées dans le livre, sous forme d'extraits et sous forme de lien vers les ouvrages entiers lorsqu'ils sont disponibles sur le web. Des informations bio-bibliographiques sur les auteurs et illustrateurs accompagnent les images.

Six bibliothèques suisses (Bibliothèque Cantonale et Universitaire de Lausanne, Bibliothèque de Genève, Bibliothèque Publique et Universitaire de Neuchâtel, Bibliothèque Nationale Suisse, Burgerbibliothek Bern, Médiathèque Valais) apportent leur concours pour la numérisation des images et des ouvrages, ouvrant au public leur patrimoine de livres précieux.